

Контрольное мероприятие оценивания метапредметного результата
«умение составлять схемы причинно-следственных связей в схемах, картах, фильмах, мультфильмах, рекламе, научно-популярных текстах» для учащихся
7 классов – краеведческая игра «История названия улицы города»

Авторы:

МБОУ «Очерская СОШ №3»

Мирзаянова Надежда Борисовна, заместитель директора по УВР, учитель физики;

Мокрушина Ольга Витальевна, учитель русского языка и литературы;

Курбатова Марина Германовна, учитель ИЗО и МХК;

Солодникова Ирина Валерьевна, учитель математики

Объект оценивания:схема с указанием причин и следствий переименования улицы.

Процедура оценивания:

Игра проводится в начале курса внеурочной деятельности «Путешествие в старый Очёр» в 7 классе. Время проведения игры – 40 минут. Задания выполняются по инструкции. Экспертизу проводит комиссия, состоящая из учителей. Обучающимся, сидящим за одной партой предложить карточки с разными названиями улиц. Максимальное количество баллов – 6. Уровень развития умения определяется по таблице:

Уровень	Низкий	Средний	Высокий
Количество набранных баллов	0-4 балла	5-7 балла	8-10 баллов

Техническое задание для обучающихся:

1. Прочитайте текст
2. Опираясь на второй абзац, составьте 4 схемы с причинно-следственными связями (→), касающиеся названия улиц, переулков
3. Получите у учителя карточку с названием улицы (переулка).
4. Изучи карту, найди улицу (переулок).
5. Учитывая схемы из пункта 3 и словарь слов, определите, менялось ли название улицы.

Текст «История названия улицы города»

Город Очёр основан в 1759 году. Строительство города началось с жилья и плотины. Жилые дома строились вдоль пруда. С расширением застройки города и появлением нескольких улиц вдоль пруда возникали переулки.

Названия улиц нашего города Очёр производилось по следующим принципам: до 1917 года улицы, которые шли вдоль пруда и параллельно реки Очёр имели названия, в основном по церковным праздникам или по рельефу местности, а улицы, которые были расположены перпендикулярно реки Очёр, считались переулками и названия не имели. Единственная улица, которая

соединяла две части города и расположена перпендикулярно реки Очёр, называлась Торговая. После 1917 года некоторые улицы изменили свое название или впервые получили свое название в связи с революционными событиями в России. События, происходившие в стране, а также фамилии выдающихся людей, стали отражаться в названиях улиц.

Словарик слов, связанных с революцией 1917 года в России

Красноармейцы – служащие Красной армии.

Красногвардейцы - служащие Красной гвардии.

Большевики – члены революционной партии.

Власть Советов – органы народной власти, выбираемые во время революции.

Революционные деятели:

Карл Либкнехт

Карл Маркс

Роза Люксембург

Н.Э. Бауман

Я. М. Свердлов

В.И. Чапаев

М.И. Калинин

С.М. Киров

Карточки

Ул. Советская	Ул. Чапаева	Ул. Карла Либкнехта	Ул. Карла Маркса
Ул. Калинина	Ул. Розы Люксембург	Ул. Свердлова	Ул. Нагорная
Ул. Кирова	Ул. Революционная	Ул. Красногвардейская	Ул. Большевистская
Ул. Боровая	Пер. Тракторный	Пер. Логовой	Пер. Баумана
Пер. Водный			

Карта города(приложение1)

Описание процедуры оценивания

- Обучающийся представляет свои схемы и ответ на вопрос.
- Обучающегося оценивают по критериям 1,2,3, 4.

Итоговые баллы показывают уровень сформированности метапредметного результата.

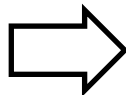
Критерии оценивания

№	Критерии/параметры	баллы
1	Верно составлены схемы причинно-следственных связей:	
	а) четыре	3
	б) три	2
	б) одна, две	1
	в) ноль	0
2	В схеме причинно-следственных связей причины сформулированы:	
	а) четыре полностью верно	3
	б) три полностью верно	2
	б) одно, две частично верно	1
	в) все неверно	0
3	В схеме причинно-следственных связей следствия сформулированы:	
	а) четыре полностью верно	3
	б) три полностью верно	2
	б) одно, два частично верно	1
	в) все неверно	0
4	Ответ на вопрос найден:	
	а) верно	1
	б) неверно	0
	ИТОГО	10

Ответы

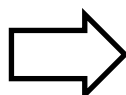
Примерные схемы причинно-следственных связей

улица расположена вдоль пруда (параллельно пруду)



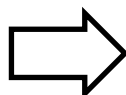
улица имела название

улица расположена перпендикулярно пруду



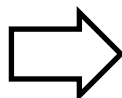
улица не имела название

1917 год, революционные события



улица изменила название

1917 год, революционные
события



улица впервые получила
название

<i>Название улицы/переулка</i>	
<i>изменилось</i>	<i>не изменилось</i>
Ул. Советская	Ул. Нагорная
Ул. Карла Либкнехта	Ул. Красногвардейская
Ул. Карла Маркса	Ул. Большевикская
Ул. Чапаева	Ул. Боровая
Ул. Калинина	Пер. Тракторный
Ул. Розы Люксембург	Пер. Логовой
Ул. Свердлова	Пер. Баумана
Ул. Кирова	Пер. Водный
Ул. Революционная	

Приложение 1
Карта г. Очёр

